

# Земельный участок, отдельно стоящее здание

## 960000 кв.м

село Богородское

 1 руб.

 960000 м<sup>2</sup>  
Общая площадь

 1 из 1  
Этаж

|                |                   |
|----------------|-------------------|
| Площадь:       | 960000 м2         |
| Стоимость:     | 1 руб.            |
| Тип помещения: | Земельный участок |
| Тип сделки     | Продажа           |
| Адрес          | село Богородское  |
| Этаж           | 1                 |




**Директор агентства**  
Генеральный директор "DiGroup - недвижимость и финансы", г. Казань  
**+78432022077**

### М7-Ильинское

2 этап развития территории

96,84 га

РТ, Пестречинский МР Богородское СП  
Общая площадь участка – 96,84 га,  
Кадастровый номер – 16.03.021131228 (63,2 Га), 16.03.000000.0000 (1,94 Га),  
16.03.021131229 (2,0 Га), 16.03.021131230 (30,4 Га)



Продажа земельного участка:

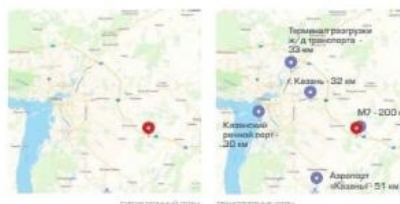
- СП Ильинское
- 96,84 га
- Трасса М7

По всем вопросам можете обращаться к вашему персональному менеджеру: Эльза — Брокер по коммерческой недвижимости. «DiGroup — недвижимость и финансы». От собственника. Без комиссии.

# М7-Ильинское

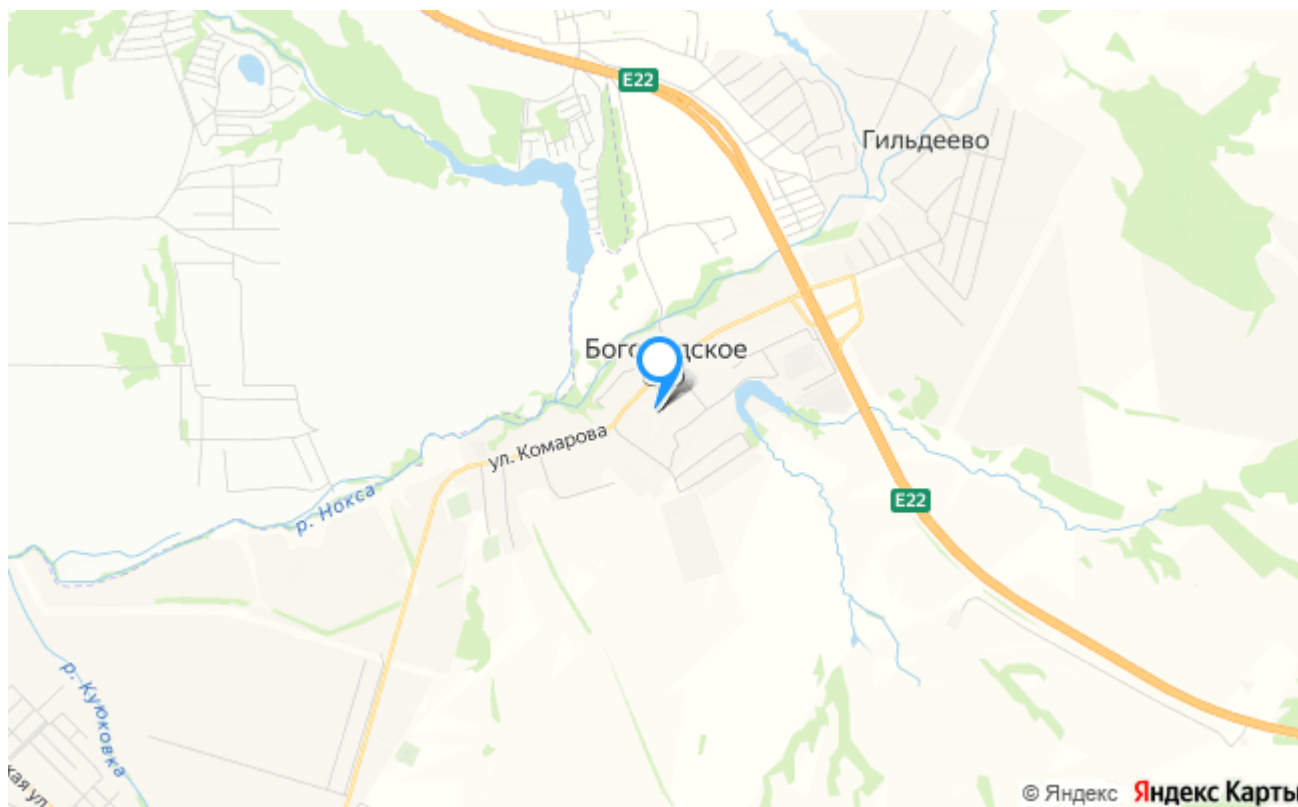
2 этап развития территории

## 96,84 га



РТ, Пестречинский МР, Богородское СП

Офис площади участка – 96,84 га,  
Кадастровые номера – 16.33.02.1131.228 (63,2 га), 16.33.00.0000.3020 (1,24 га),  
16.33.02.1131.229 (2,0 га), 16.33.02.1131.230 (30,4 га)



**Консультации и подбор  
недвижимости**

**+7 (843) 202-20-77**

420124, г.Казань, ул.Чистопольская, д.20/12  
[office.kzn@digroup.pro](mailto:office.kzn@digroup.pro)

НЕ ЯВЛЯЕТСЯ ПУБЛИЧНОЙ ОФЕРТОЙ. Обращаем ваше внимание на то, что цены носят информационный характер и ни в какой мере не являются публичной офертой, определенной положениями ст. 437 ГК РФ. Представленная информация может содержать неточности, орфографические и иные ошибки, она не является полной, окончательной и исчерпывающей